


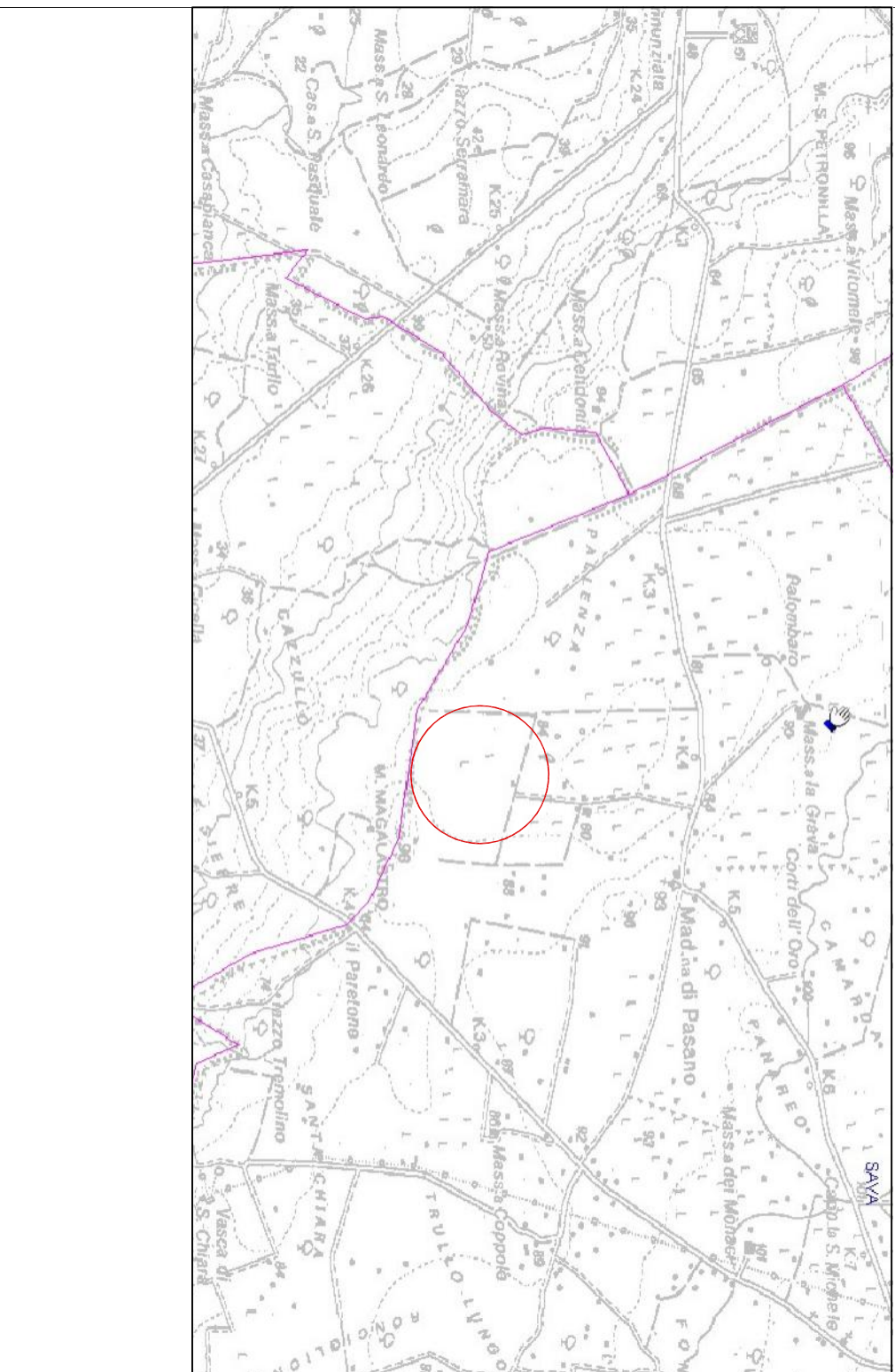


# Vincoli idrogeologici

## LEGENDA

-  Limiti amministrativi
-  Vincolo idrogeologico
-  Area di intervento



Scala 1:25000

