

**RELAZIONE IDROLOGICA - IDRAULICA**

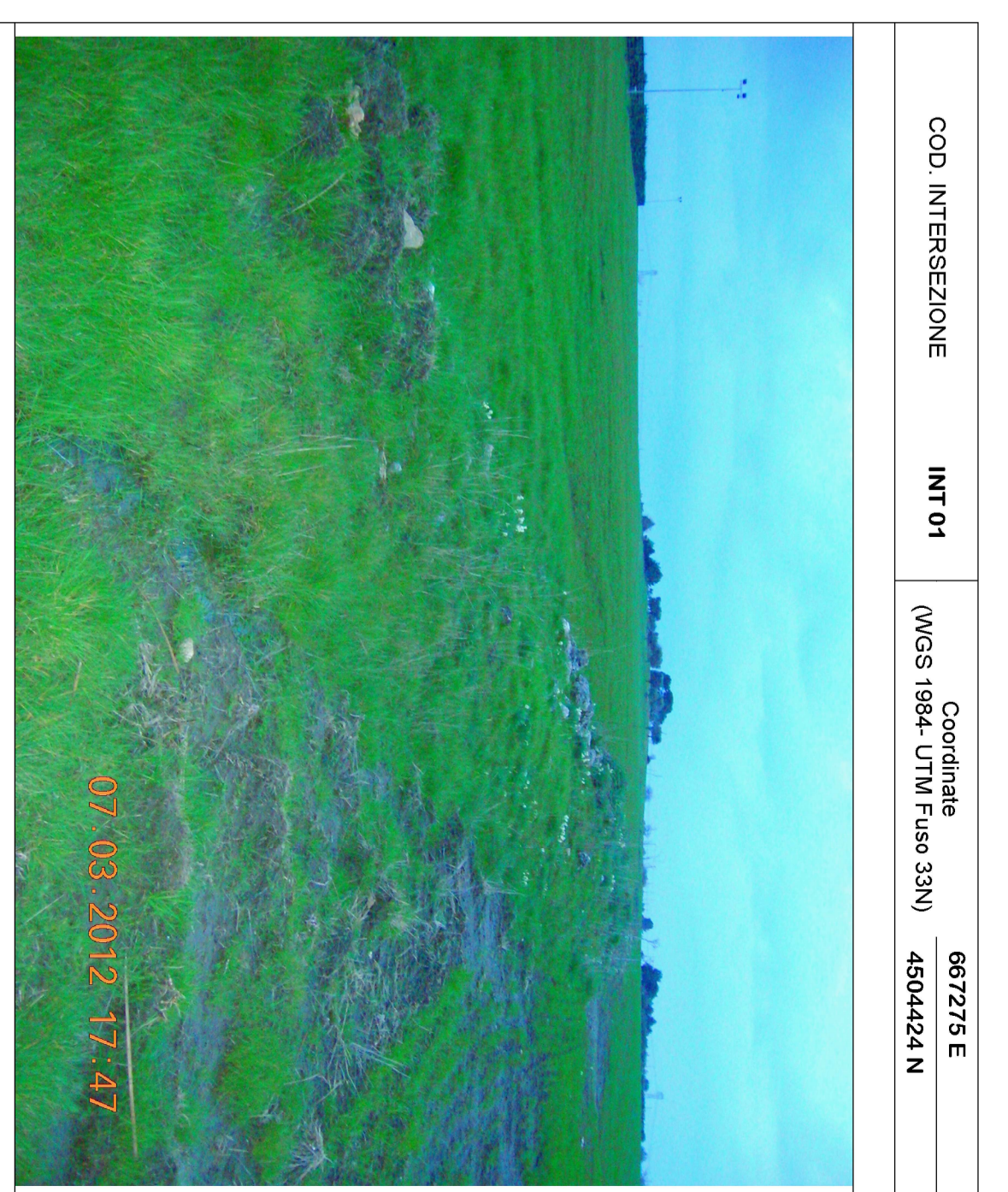
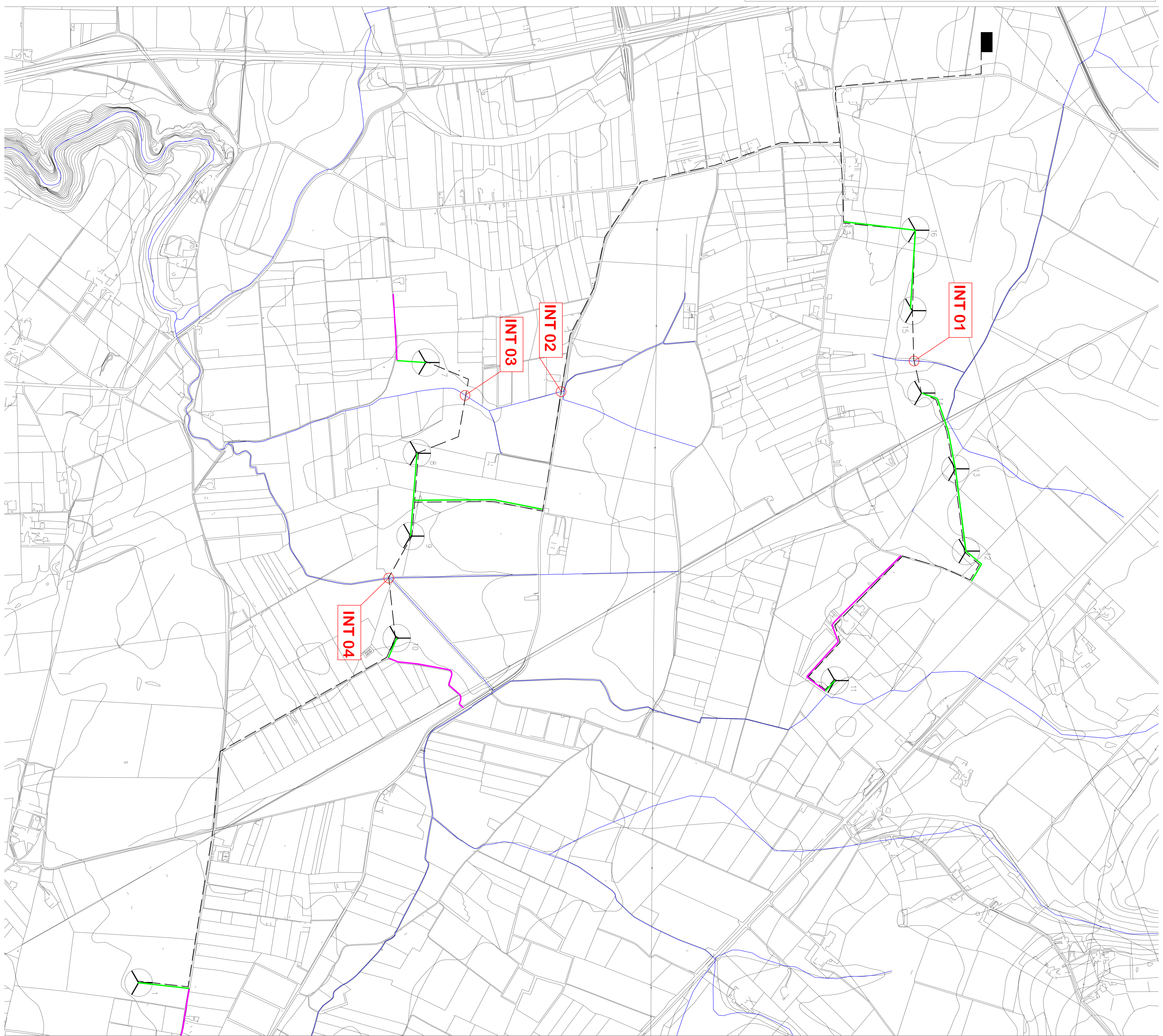
Elaborato S. Intersezioni cavodotto - rifilodot. ubicazione

Scala 1:5.000


Clienti/Contratto	Comenzialità	Effettuato da
<b>PAN AMEREO MAGNA S.p.A. S.R.L.</b>	10138/01	<b>MASTRANGELOLAB</b>

02	30/03/12	REVISIONE	D. Croce	Masteringio	Masteringio
01	21/11/11	REVISIONE	D. Croce	Masteringio	Masteringio
20	26/04/11	EMISSIONE	D. Croce	Masteringio	Masteringio
Rev	Data	Descrizione	Preparato	Verificato	Approvato
			Autorezzione Emissione		


- STRADA NUOVA
- STRADA ESISTENTE DA ADEGUARE
- PERCORSO CAVI



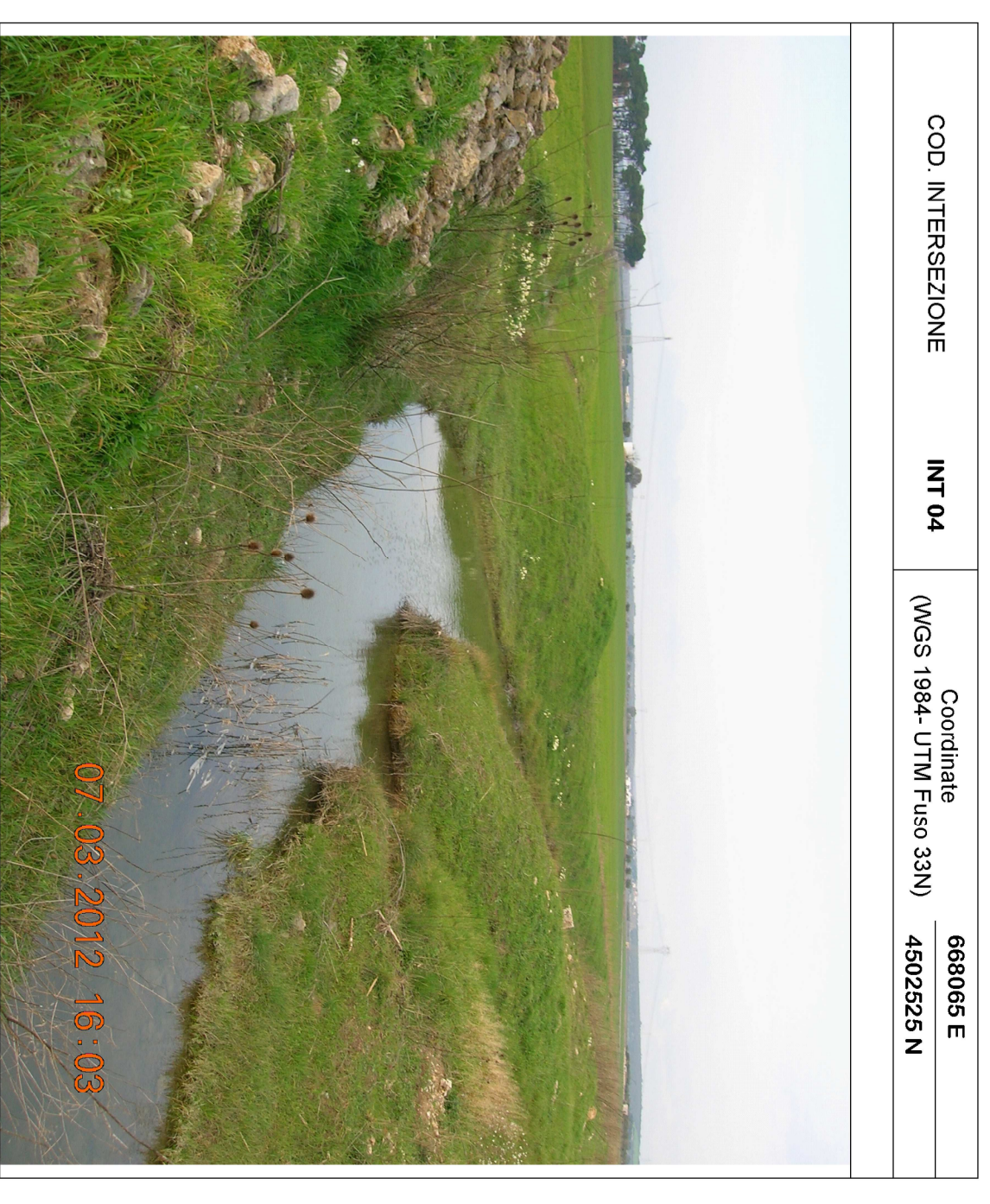
TECNICA PER LA REALIZZAZIONE DELL'ATTRAVERSAMENTO MICROTUNNELINGO CON SPINNOTUBO Particolare N. 1



TECNICA PER LA REALIZZAZIONE DELL'ATTRAVERSAMENTO MICROTUNNELINGO CON SPINNOTUBO Particolare N. 2



TECNICA PER LA REALIZZAZIONE DELL'ATTRAVERSAMENTO MICROTUNNELINGO CON SPINNOTUBO Particolare N. 1



TECNICA PER LA REALIZZAZIONE DELL'ATTRAVERSAMENTO MICROTUNNELINGO CON SPINNOTUBO Particolare N. 1

COD. INTERSEZIONE	INT 04	Coordinate (WGS 1984-UTM Fuso 33N)	4602825 N
			667208 E

COD. INTERSEZIONE	INT 03	Coordinate (WGS 1984-UTM Fuso 33N)	4602780 N
			667208 E

COD. INTERSEZIONE	INT 02	Coordinate (WGS 1984-UTM Fuso 33N)	4602780 N
			667208 E