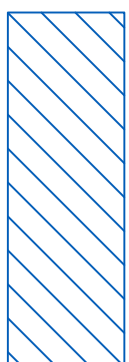




# RELAZIONE IDROLOGICA – IDRAULICA

ELABORATO 4. Aree a Rischio Inondazione

Scala 1:5.000

Clienti/Committente	<b>PAU AGENSIAS MAJMA</b>	Completato	10139 01	Emesso da	<b>MASTRANGELO LA</b>
Rev. Data	Descrizione	Di. Croce	Di. Croce	Di. Croce	Di. Croce
01	21/11/11	Revisione		Di. Croce	MASTRANGELO LA
00	28/04/11	EMISSIONE		Di. Croce	MASTRANGELO LA
Rev. Data	Descrizione	Preparato	Verificato	MASTRANGELO LA	MASTRANGELO LA
		Autore	Verificato	MASTRANGELO LA	MASTRANGELO LA
		Autore	Verificato	MASTRANGELO LA	MASTRANGELO LA

-  AREE AP (T=30 anni)
-  AREE AP (T=200 anni)
-  AREE AP (T=500 anni)

