









**RELAZIONE IDROLOGICA - IDRAULICA**

Elaborato 1: Inquadramento bacini idrografici

Scala 1: 25.000

Cliente/Customer	Commissario/che		Emesso da	
<b>PAN ANEMOS MAGNA GRECIA S.R.L.</b>	10/139/01		<b>MASTRANGELOLAB</b>	
02	30/03/12	REVISIONE	Di Croce	MASTRANGELO
01	21/11/11	REVISIONE	Di Croce	MASTRANGELO
00	29/04/11	EMISIONE	Di Croce	MASTRANGELO
Rev	Data	Descrizione	Preparato	Verificato
			Autorizzazione Emisione	Approvato

- Legenda**
-  Bacino n. 1
  -  Sottobacino n. 1.1
  -  Sottobacino n. 1.2
  -  Sottobacino n. 1.3
  -  Sottobacino n. 1.4
  -  Bacino n. 2
  -  Reticolo idrografico
  -  Aerogeneratori

