Particolare planimetrico del sistema di accumulo e trattamento delle acque meteoriche - Scala 1:100

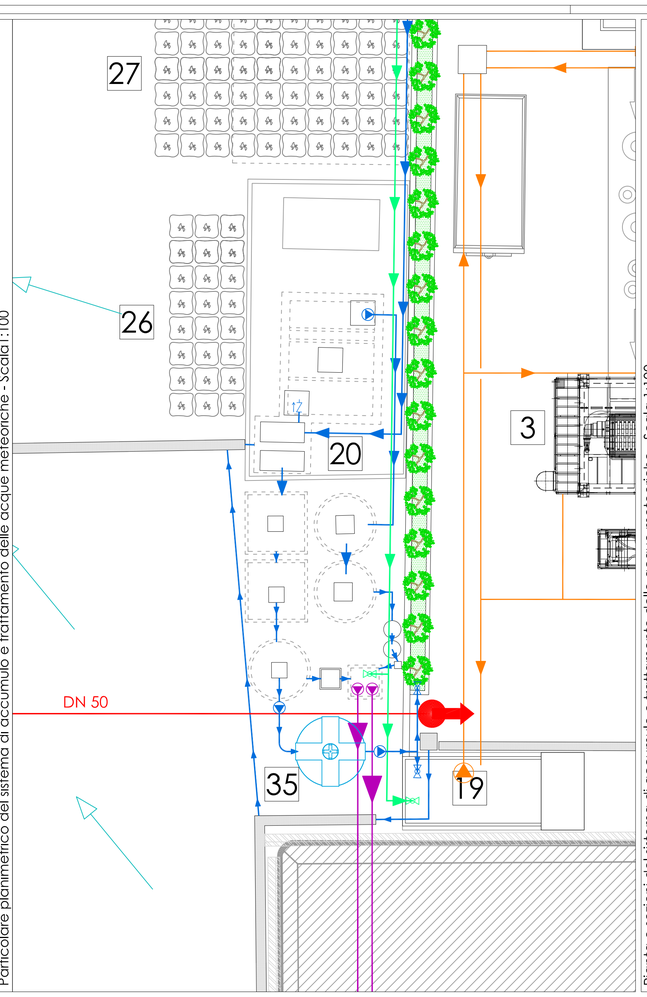

Planta e sezioni del sistema di accumulo e trattamento delle acque meteoriche - Scala 1:100

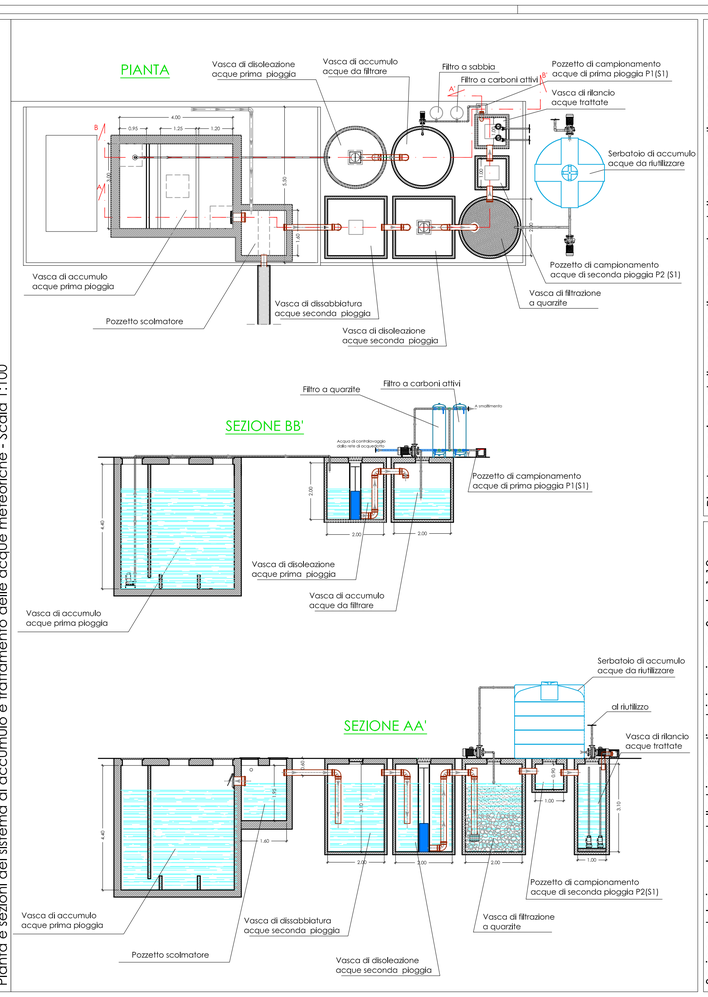

Pianta e sezione della vasca di accumulo delle acque di processo - Scala 1:25

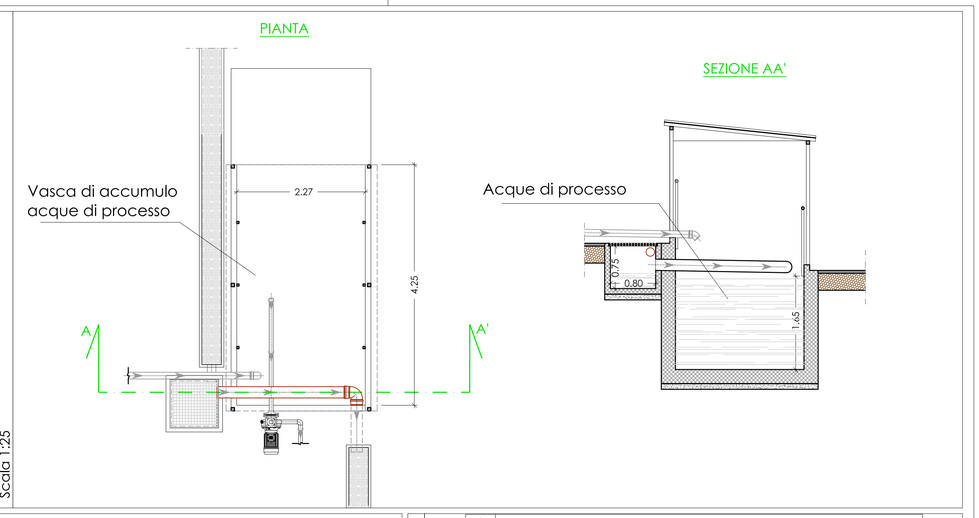

Sezione del piazzale e della trincea di subirrigazione - Scala 1:10

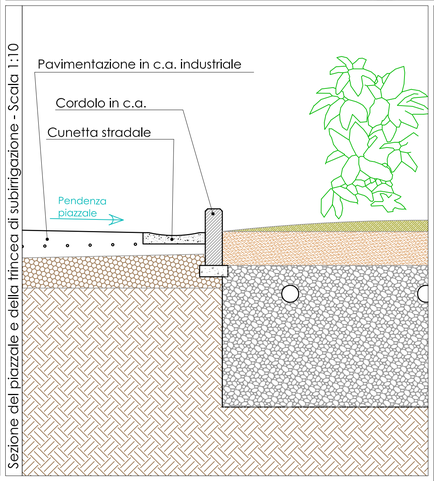

1	Stallonatrice con rulliera
2	Gru elettrica su plinto
3	Trituratore
4	Trituratore
5	Vaglio a margherite
6	Vaglio a tamburo rotante
7	Tramoggia dosatrice
8	Trituratore secondario/Granulatore
9	Stadera a ponte
10	Gruppo elettrogeno di emergenza
11	Cabina elettrica in disuso
12	Cabina elettrica M.T.
13	Contenitore-distributore rimovibile di gasolio per autotrazione da 1.500 litri
14	Impianto di aspirazione ed abbattimento polveri
15	Gruppo pompe antincendio
16	Vasca antincendio
17	Fossa Imhoff
18	Vasca di lavaggio
19	Vasca acque di processo
20	Impianto di trattamento acque meteoriche
21	Vasca di sedimentazione acque meteoriche
22	Vasca acque meteoriche di copertura
23	Vasca acque meteoriche
24	Area a verde con rete di subirrigazione acque meteoriche
25	Pedane in legno (4,5 tonnellate)
26	Granuli e polverino di gomma da lavorare contenuti in sacconi (big-bags) (30 tonnellate)
27	Granuli e polverino di gomma come prodotti finiti contenuti in sacconi (big-bags) (90 tonnellate)
28	Mulini Granulatori
29	Separatore tela
30	Deferrizzatore
31	Vibrovagli
32	Impianto di colorazione del granulo
33	Impianto di aspirazione ed abbattimento polveri
34	Magazzino
35	Serbatoio di accumulo acque da riutilizzare

Legenda

- S1 — Punto di scarico negli strati superficiali del suolo e del sottosuolo (subirrigazione) delle acque meteoriche trattate
  Coordinate UTM: Fuso 33T-680328.00 m E - 4492453.00 m N
- Linea acque meteoriche e di dilavamento
- Percorso acque in vasca di sedimentazione
- Linea acque di processo
- Linea acque di copertura
- Linea acque di copertura da riutilizzare
- Rete idrica antincendio
- Linea acque trattate
- Linea condotta in subirrigazione
- Linea acque reflue assimilabili alle domestiche
- Pompa sommersa
- Valvola antiriflusso
- Pendenze piazzale
- Attacco VV.F. UNI 70 doppio
- Idrante UNI 70
- Sprinkler

Planimetria generale dello stabilimento - Scala 1:200

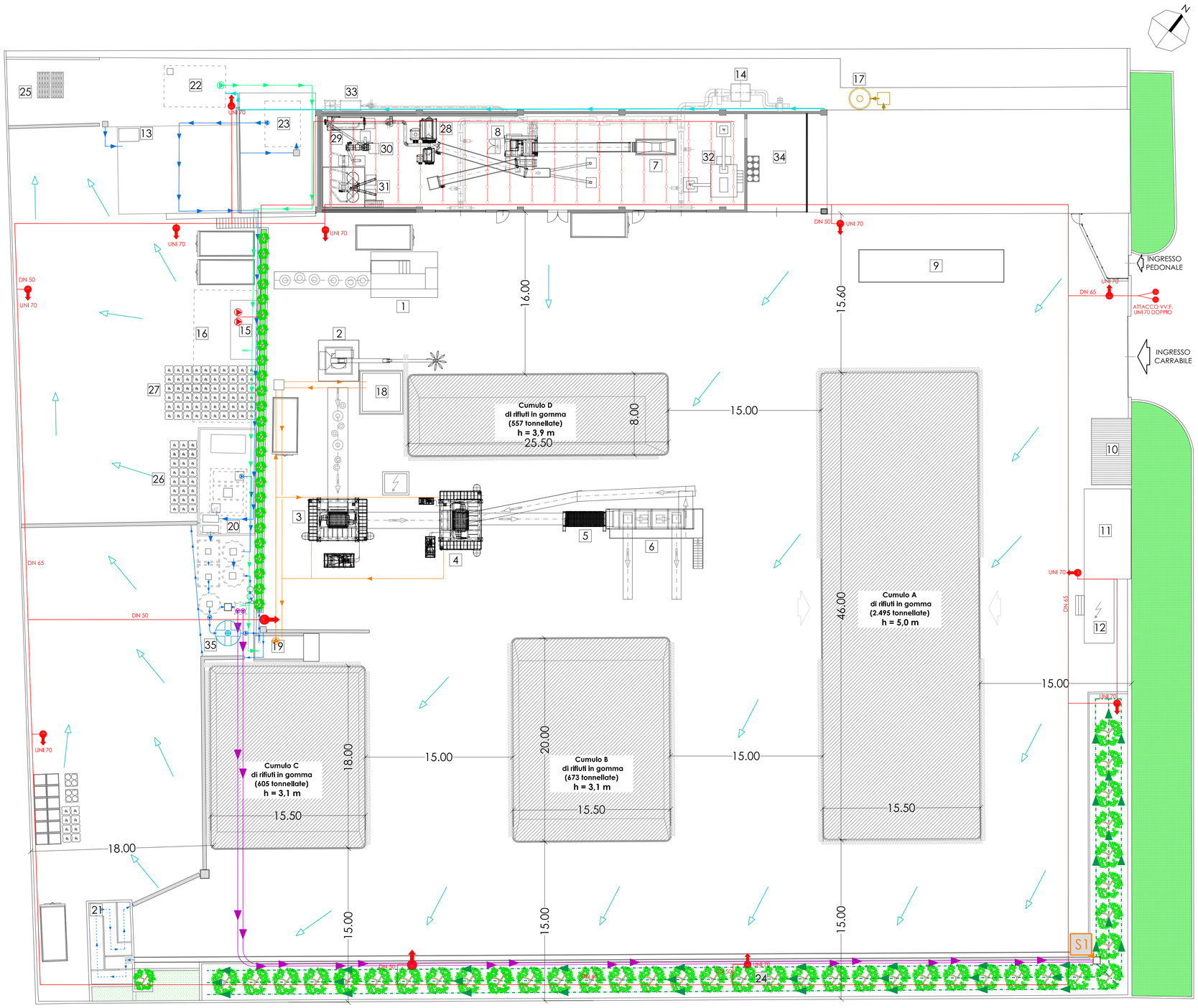

Autorità Competente:

PROVINCIA DI TARANTO
Settore 09 - Ecologia e Ambiente - Aree protette e Parco Naturale delle Gravine - Protezione Civile
Servizio Autorizzazione Integrata Ambientale

Gestore:

Irigom — INDUSTRIA RICICLAGGIO GOMMA — www.irigom.it
Località "S. Sergio" - S.S. Appia km 636+700
74016 Massafra (TA)
Amministratore Unico e Legale Rappresentante
(Ing. Stefano MONTANARO)

Oggetto:

IMPIANTO PER IL RECUPERO/RICICLAGGIO DI RIFIUTI NON PERICOLOSI (Cod. IPPC 5.3.b)

DOMANDA DI AUTORIZZAZIONE INTEGRATA AMBIENTALE

(ai sensi dell'articolo 29-ter del Decreto Legislativo n.152 del 03/04/2006 e sue ss.mm.ii.)

Allegato n.: 6.2

Elaborato: *Planimetria dell'impianto con rete idrica con l'individuazione dei punti di ispezione alla rete e dei punti di scarico (Stato di progetto)*

Scala: 1:10 - 1:25 - 1:100 - 1:200

Data:	Rev.:	Causale:
17/06/2015	02	Integrazioni II CdS del 08/06/2015
27/04/2015	01	Integrazioni I CdS del 15/01/2015
03/09/2014	00	Prima emissione

Consulenza Ambientale:

CONSEA
Via Mottola km 2,200, Zona Industriale
74015 Martina Franca (TA)
P.IVA: 02188170738
Tel.: 080/4856622 - Fax: 080/4855814
Web: www.consea.eu
E-mail: consea@consea.eu
PEC: consea@pec.consea.eu

Tecnici:

ORDINE INGEGNERI PROVINCIA TARANTO — Sezione A — Dott. Ing. DI MASI Mario — n° 2504 — Settori: Civile Ambientale, Industriale, Informazione

ORDINE INGEGNERI PROVINCIA TARANTO — Sezione A — Dott. Ing. SEMERARO Francesco — n° 2203 — Settori: Civile Ambientale, Industriale, Informazione

ORDINE DEGLI INGEGNERI della Provincia di TARANTO — N. 1753

Questo disegno non può essere copiato, riprodotto e/o divulgato, anche in parte, senza le previste autorizzazioni ai sensi di legge.